

Samtgemeinde Harpstedt

Gemeinde Winkelsett

Lärmaktionsplan – Runde 4

2024-06-20

Für die Lärmaktionsplanung zuständige Behörde

Samtgemeinde Harpstedt

Amtsfreiheit 1

27243 Harpstedt

INHALT

1	VORBEMERKUNG	3
2	GRUNDLAGEN	5
2.1	ZUSTÄNDIGE BEHÖRDEN	5
2.2	BESCHREIBUNG DER UMGEBUNG	5
2.3	BELASTUNGEN DER HAUPTVERKEHRSSTRABEN	5
3	BEWERTUNG DER SITUATION	7
3.1	GRENZWERTE	7
3.2	ERGEBNIS	7
3.3	BEWERTUNG	9
4	MAßNAHMENPLANUNG	11
4.1	LANGFRISTIGE STRATEGIEN ZU LÄRMPROBLEMEN UND LÄRMWIRKUNGEN.....	11
4.2	SCHUTZ RUHIGER GEBIETE	11
5	MITWIRKUNG DER ÖFFENTLICHKEIT	13
5.1	BEKANNTMACHUNG DER ERARBEITUNG ODER ÜBERPRÜFUNG DES LÄRMAKTIONSPLANS UND MITWIRKUNG DER ÖFFENTLICHKEIT	13
5.2	BERÜCKSICHTIGUNG DER ERGEBNISSE DER MITWIRKUNG DER ÖFFENTLICHKEIT	13
5.3	KOSTEN FÜR DIE AUFSTELLUNG UND UMSETZUNG DES LÄRMAKTIONSPLANS	13
5.4	EVALUIERUNG DES LÄRMAKTIONSPLANS	14

1 Vorbemerkung

Mit der EU-Umgebungslärmrichtlinie RL 2002/49 hat die Europäische Union eine Richtlinie zur Reduktion von Schallimmissionen verabschiedet. Sie zielt darauf ab, schädliche Umwelteinwirkungen durch Umgebungslärm zu vermeiden und zu vermindern. Damit werden die Mitgliedstaaten verpflichtet, für bestimmte Gebiete und Schallquellen in einem vorgegebenen Zeitrahmen

- strategische Lärmkarten zu erstellen,
- die Öffentlichkeit über die Schallbelastungen und die damit verbundenen Wirkungen zu informieren,
- Aktionspläne mit Lärmschutzmaßnahmen aufzustellen, wenn bestimmte, von den einzelnen Mitgliedstaaten in eigener Verantwortung festgelegte Kriterien zur Vermeidung schädlicher Umwelteinwirkungen oder zum Schutz und Erhalt ruhiger Gebiete nicht erfüllt sind, und
- die EU-Kommission über die Immissionsbelastung, die Betroffenheit der Bevölkerung und die getroffenen Maßnahmen in dem jeweiligen Hoheitsgebiet zu informieren.

Die Kommunen werden in der Richtlinie verpflichtet, die Lärmaktionspläne alle fünf Jahre zu überprüfen bzw. fortzuschreiben. Derzeit wird die vierte Runde bearbeitet, die bis spätestens 18. Juli 2024 abgeschlossen sein muss. Spätestens auf Basis der Lärmkartierung 2027 fällt die nächste Überprüfung bis 18. Juli 2029 an.

In Bearbeitungsteil **1** sind auch in Runde 4 zunächst nach § 47c BImSchG **strategische Lärmkarten** anzufertigen. Zusätzlich werden auch **statistische Daten** zur Anzahl der vom Lärm betroffenen Personen in der jeweiligen Kommune aufbereitet. Das gilt für den Straßen- und Schienenverkehr ab einer bestimmten Belastung.

Strategische Lärmkarten

Die 34. BImSchV (Lärmkartierungsverordnung) legt das Verfahren fest, wie Lärmkarten zu erstellen sind und an die EU weitergeleitet werden. Die Lärmkarten des Straßenverkehrs werden der Öffentlichkeit und den Kommunen von der Unterstützungsstelle des Staatlichen Gewerbeaufsichtsamtes Hildesheim zur Verfügung gestellt. Die Bearbeitung des Schienenverkehrs inkl. der Erstellung der Lärmkarten hat das Eisenbahnbundesamt übernommen. Zum Abruf der Berechnungsergebnisse steht dort ebenfalls ein Internetportal zu Verfügung (<https://Reoportaleisenbahn-bundesamt.de>).

Mit der „Berechnungsmethode zur Ermittlung der Belastetenzahlen durch Umgebungslärm (BEB)“ ist die Zahl der lärmbelasteten Menschen sowie die lärmbelasteten Flächen und die Zahl der lärmbelasteten Wohnungen, Schulen und Krankenhäuser ermittelt worden.

Der vorliegende Bericht wertet die strategischen Lärmkarten sowie die statistischen Daten aus und gibt Handlungsempfehlungen zur Aufstellung des Lärmaktionsplanes.

Wesentliche Änderungen bei der BUB (Eingangsdaten)

In der aktuellen Runde 4 der Lärmaktionsplanung sind die Berechnungs- und Bewertungsmethoden geändert worden. Die Berechnungsmethoden für den Umgebungslärm BUB und BEB sind für die Runden 1 bis 3 als vorläufig Fassungen verwendet worden. Seit 2021 gelten die endgültigen Fassungen, die erstmals in Runde 4 angewendet werden und als gemeinsame Berechnungsmethode für alle EU-Staaten als CNOSSOS-DE zusammengefasst wurden.

- Zuschläge für Kreisverkehre und Kreuzungen mit Lichtsignalanlagen
- Detaillierte Aufteilung der Lkw-Anteile in leichte und schwere Lkw
- Detailliertere Korrekturfaktoren für Straßenbeläge

Wesentliche Änderungen bei der BEB (Auswertung der betroffenen Anwohner)

- Es wird nur noch die lauteste Hälfte der Fassadenpunkte eines Gebäudes bei der Ermittlung der betroffenen Anwohner herangezogen (Medianwert)

Beispiel Wohngebäude mit 6 Einwohner (EW)

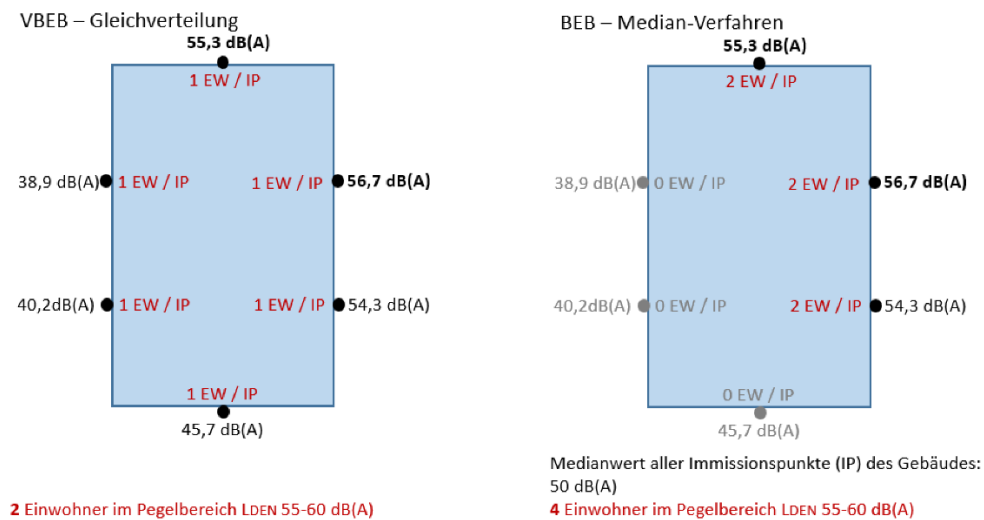


Abb. Gegenüberstellung Gleichverteilung gem. VBEB und Median-Verfahren gem. BEB

2 Grundlagen

2.1 Zuständige Behörden

In Niedersachsen ist das Staatliche Gewerbeaufsichtsamt Hildesheim (ZUS LLGS) für die Lärmkartierung zuständig, soweit es sich nicht um Schienenwege von Eisenbahnen des Bundes handelt. Für die Lärmkartierung und die Lärmaktionsplanung an den Schienenstrecken des Bundes ist gemäß Bundes-Immissionsschutzgesetz (BImSchG) das Eisenbahn-Bundesamt (EBA) zuständig.

Für die Lärmaktionsplanung und Interpretation der Ergebnisse ist die Samtgemeinde Harpstedt zuständig:

Samtgemeinde Harpstedt	Telefon: 04244/82-0
Amtsfreiheit 1	
27243 Harpstedt	Mail: Samtgemeinde@Harpstedt.de
	Internet: www.harpstedt.de

Gemeindeschlüssel: 03 4 58 015 (Winkelsett)

2.2 Beschreibung der Umgebung

Die Samtgemeinde Harpstedt bzw. die Gemeinde Winkelsett liegt im südlichen Teil des Landkreises Oldenburg.

Die Samtgemeinde liegt im Naturpark Wildeshauser Geest und wird von der Delme durchflossen. Am westlichen Rand fließt die Hunte. An der östlichen Samtgemeindegrenze grenzt der Landkreis Diepholz. Im Westen grenzt die Samtgemeinde Harpstedt an die Kreisstadt Wildeshausen und an Dötlingen, im Norden an Ganderkesee und die kreisfreie Stadt Delmenhorst, im Osten und Süden an Stuhr, Bassum und Twistringen (Landkreis Diepholz) sowie im Südwesten an Goldenstedt (Landkreis Vechta).

Zur Samtgemeinde gehören die Mitgliedsgemeinden Beckeln, Colnrade, Düsen, Groß Ippener, Flecken Harpstedt, Kirchseelte, Prinzhöfte und Winkelsett. Die Samtgemeinde Harpstedt erstreckt sich auf einer Fläche von etwa 210,4 km².

2.3 Belastungen der Hauptverkehrsstraßen

Für die Berechnung der Lärmkarten auf der Basis der 34. BImSchV wurden von der zuständigen Stelle nur die Hauptverkehrsstraßen (HVS) ausgewertet. Zu den HVS die Autobahnen sowie die Bundes- und Landstraßen. Auf einer HVS muss laut Definition auch in der vierten Runde eine Verkehrsbelastung von mindestens 3 Mio. Kfz pro Jahr vorherrschen, damit sie bei der Lärmkartierung berücksichtigt wird. Aufgrund ihrer überregionalen Bedeutung und ihrer Verkehrsmengen gehört die A 1 zu den im Rahmen der Umgebungslärmrichtlinie zu betrachtenden Hauptverkehrsstraßen und untergeordnet noch die B 213.

Folgende Verkehrsmengen sind auf den zu betrachtenden Straßenabschnitten der Verkehrsmengenkarte (gerundet auf volle 100) zu entnehmen:

Verwendete Verkehrsbelastungen

Straße	Durchschnittl. Belastung (Mio. Kfz/Jahr)	Durchschnittl. Belastung (Kfz/Tag)
A 1 Abs. Harpstedt	18,2	49.744
A 1 Abs. Harpstedt	19,2	52.628
B 213	3,0	8.400

Die Berechnungen wurden mit den Verkehrsmengen des Nds. Landesbetriebes für Straßenbau und Verkehr (NLSTBV) aus dem Jahr 2015 durchgeführt, die für die Lärmkartierung auf das Jahr 2019 hochgerechnet wurden.

3 Bewertung der Situation

3.1 Grenzwerte

Als Auslösewert wird ein Mittelungspegel L_{DEN} (gewichteter Lärmpegel day/evening/night) von 65 dB(A) bzw. L_{Night} von 55 dB(A) für Hauptverkehrsstraßen zugrunde gelegt. Die Grenz- und Richtwerte, die für Planungen nach deutschem Recht gelten, können für eine Bewertung der Lärmsituation nur zur Orientierung herangezogen werden. Sie beruhen auf anderen Ermittlungsverfahren als die strategischen Lärmkarten und sind daher nicht direkt vergleichbar mit den dort als L_{DEN} und L_{night} dargestellten Werten.

Bei der Festlegung von Maßnahmen aus dem Lärmaktionsplan ist generell zu beachten, dass im deutschen Recht die Beurteilungspegel L_rT (Tag) und L_rN (Nacht) bezogen auf 16 bzw. 8 Stunden bei der Durchsetzung von Maßnahmen maßgeblich sind, während sich die für den Umgebungslärm definierten Lärmindizes L_{DEN} und L_{Night} auf 24 bzw. 8 Stunden beziehen.

Tabelle 1: Grenz- und Richtwerte in der Bundesrepublik Deutschland.

Geltungsbereich	Grenzwerte für Neubau oder wesentliche Änderung von Straßen- und Schienenwegen (Lärmvorsorge)	Auslösewerte für die Lärmsanierung an Straßen in Baulast des Bundes sowie Schienenwegen	Richtwerte für straßenverkehrsrechtliche Lärmschutzmaßnahmen	Immissionsrichtwerte zur Beurteilung von industriellen Anlagen
	Tag/Nacht dB(A)	Tag / Nacht dB(A)	Tag / Nacht dB(A)	Tag/Nacht dB(A)
Krankenhäuser, Schulen	57/47 -	64/54	70/60	45/35 (für Krankenhäuser)
Reines (WR) und Allgemeines Wohngebiet (WA)	59/49	64/54	70/60	50/35 (WR) 55/40 (WA)
Dorf-/Kem-/Mischgebiet	64/54	66/56	72/62	60/45
Urbanes Gebiet	64/54	-	-	63/45
Gewerbegebiet	69/59	72/62	75/65	65/50

3.2 Ergebnis

Die folgenden Ergebnisse wie auch die Lärmkarten im Anhang werden der Öffentlichkeit und den Kommunen von der Unterstützungsstelle des Staatlichen Gewerbeaufsichtsamtes Hildesheim zur Verfügung gestellt.

Die Ergebnisse der Lärmkartierung zeigen gegenüber der Runde 3 eine höhere Betroffenheit durch den Verkehrslärm der von den untersuchten Hauptverkehrsstraßen ausgeht.

Tabelle 2: Durch Hauptverkehrsstraßen belastete Menschen

Zeitraum: 24 Stunden (L_{DEN})			Zeitraum: 22 bis 6 Uhr (L_{Night})		
Pegelklassen in dB(A)		Anzahl belasteter Menschen	Pegelklassen in dB(A)		Anzahl belasteter Menschen
Von	bis		von	bis	
55	59	0	50	54	0
60	64	0	55	59	0
65	69	0	60	64	0
70	74	0	65	69	0
≥ 75		0	> 70		0
Summe		0			0

Tabelle 3: Durch Hauptverkehrsstraßen belastete Flächen und geschätzte Zahl der Wohnungen

Zeitraum: 24 h	vom Lärm durch Hauptverkehrsstraßen belastete			
L_{DEN} in dB(A)	Flächen in km ²	Wohnungen	Schulen	Krankenhäuser
> 55	1,3	0	0	0
> 65	0	0	0	0
> 75	0	0	0	0
Summe	1,3	0	0	0

Dazu gehören die Angaben der

- Personen mit ischämischen Herzkrankheiten (Sauerstoff-Unterversorgung des Herzens)
- stark belästigten Personen
- stark schlafgestörten Personen und

Für die Gemeinde liegen folgende Zahlen vor:

- Anzahl der Fälle für ischämische Herzkrankheiten: 0
- Anzahl Fälle starker Belästigung: 0
- Anzahl Fälle starker Schlafstörung: 0

Die Lärmkarten für die Hauptverkehrsstraßen befinden sich im Anhang.

3.3 Bewertung

Es werden zunächst die von Umgebungslärm am stärksten belasteten Bereiche an den Hauptverkehrsstraßen betrachtet, um die Anzahl der Bürger mit hohen und sehr hohen Lärmbelastungen bevorzugt zu senken. Für die Maßnahmenplanung sind jedoch keine Grenzwerte oder Auslöseschwellen vorgegeben.

Die Lärmbelastungen können wie folgt beurteilt werden:

1. Personen unterhalb der Auslösewerte

Anhand der Berechnungen der ZUS LLGS ist festgestellt worden, dass keine Personen durch Umgebungslärm zwischen 55 und 64 dB(A) (L_{DEN}) ganztägig und nachts ebenfalls keine Einwohner zwischen 50 und 54 dB(A) (L_{Night}) unterhalb der Auslösewerte betroffen sind.

2. Personen mit hohen Belastungen

Von hohen Belastungen mit potentiell gesundheitsgefährdender Wirkung sind mit

- über 65 dB(A) (L_{DEN}) sind keine Personen bzw.
- über 55 dB(A) (L_{Night}) sind keine Personen und

von sehr hohen Belastungen sind mit

- über 70 dB(A) (L_{DEN}) sind keine Personen und
- über 60 dB(A) (L_{Night}) sind keine Bewohner

betroffen.

Es ist davon auszugehen, dass die Einwohner, die in der Nacht einer Belastung ausgesetzt sind, auch am Tag belastet werden. Die Einwohnerzahlen tags und nachts dürfen somit nicht addiert werden.

Es sind keine Wohngebäude betroffen, bei denen die in Runde 4 benannten Auslösewerte von 55 dB(A) (L_{Night}) nachts überschritten werden.

Tabelle 4: Orientierungshilfe zur Bewertung von Belastungen im Rahmen von Lärmaktionsplänen gemäß Leitfaden

Pegelbereich	Bewertung	Hintergrund zur Bewertung
$L_{DEN} > 70 \text{ dB(A)}$ $L_{Night} > 60 \text{ dB(A)}$	sehr hohe Belastung	Sanierungswerte gemäß VLärmSchR 978 können überschritten sein Richtwerte der Lärmschutz-Richtlinie-StV können überschritten sein
$L_{den} 65 - 70 \text{ dB(A)}$ $L_{Night} 55 - 60 \text{ dB(A)}$	hohe Belastung	für Gewerbegebiete können die Vorsorgewerte gemäß 16. BImSchV überschritten sein Sanierungswerte gemäß VLärmSchR 97 können überschritten sein diese Lärmbeeinträchtigungen können so intensiv sein, dass straßenverkehrsrechtliche Anordnungen, aktive oder passive Schallschutzmaßnahmen umgesetzt werden kurzfristiges Handlungsziel zur Vermeidung von Gesundheitsgefährdungen von 65 dB(A) tags und 55 dB(A) nachts
$L_{den} 55 - 65 \text{ dB(A)}$ $L_{Night} 50 - 55 \text{ dB(A)}$	Belastung/ Belästigung	Vorsorgewerte nachts für Misch- und allgemeine Wohngebiete der 16. BImSchV können überschritten sein mittelfristiges Handlungsziel zur Prävention bei 62 dB(A) tags und 52 dB(A) nachts langfristig anzustrebender Pegel als Vorsorgeziel bei 55 dB(A) tags und 45 dB(A) nachts

Für eine Bewertung der Lärmsituation können die Angaben in den vorhandenen Regelwerken zur Orientierung herangezogen werden. Ein gesetzlicher Anspruch für die belasteten Einwohner auf Lärminderung allein aus der strategischen Lärmkartierung besteht nicht. Nach deutschen Regelwerken werden die Wohngebäude unabhängig von der Anzahl der Bewohner bewertet.

Über mögliche Maßnahmen wird im 2. Teil der Lärmaktionsplanung mit der Vorstellung der Möglichkeiten und deren Abwägung diskutiert.

4 Maßnahmenplanung

Die Gemeinde Winkelsett ist nicht von Lärmimmissionen gemäß der EU-Umgebungslärmrichtlinie betroffen.

Im folgenden noch allgemeine Hinweise zu Lärmschutzmaßnahmen im Bereich von Verkehrswegen.

4.1 Langfristige Strategien zu Lärmproblemen und Lärmwirkungen

Die Gemeinde Winkelsett ist gegenwärtig nicht von Hauptverkehrsstraßen betroffen.

Vorsorgend wird auf die Baulastträger und auf die für verkehrsrechtliche Maßnahmen zuständigen Behörden eingewirkt, um alle möglichen Maßnahmen zur Reduzierung des Lärms an diesen Straßen umzusetzen.

Der Managementansatz der EG-Umgebungslärmrichtlinie geht davon aus, dass das Thema „Lärm“ die Kommunen langfristig beschäftigen wird. Neben der kurzfristig zu dokumentierenden Lärmaktionsplanung sind daher auch Strategien der Lärminderung gefordert, die ihre Wirkung erst langfristig entfalten werden.

Durch die konsequente Berücksichtigung der Möglichkeiten zur Lärmreduzierung bei der Verkehrs- und Straßenplanung kann zukünftig die Lärmbelastung gemindert werden. Folgende Möglichkeiten stehen dabei zur Verfügung:

- Förderung des ÖPNV
- Förderung des Fahrradverkehrs (Radfahrstreifen / Schutzstreifen)
- Förderung des Fußverkehrs
- Verkehrsberuhigung (verkehrsberuhigte Bereiche, Tempo-30-Zonen etc.)
- Einbau von lärmindernden Asphalten auf allen Gemeindestraßen
- Sanierung schadhafter Fahrbahnoberflächen
- Bei der Ausweisung von neuen Wohngebieten werden bereits heute durch die Einhaltung der Orientierungswerte des Beiblattes 1 der DIN 1800520 Lärmbelastungen möglichst vermieden, dies wird in Zukunft weiterhin berücksichtigt werden. Die Einhaltung der dort aufgeführten Orientierungswerte für die einzelnen Nutzungen ist „...wünschenswert, um die ... Erwartungen auf angemessenen Schutz vor Lärmbelastungen zu erfüllen.“

4.2 Schutz ruhiger Gebiete

Als ruhige Gebiete kommen zum einen großflächige Gebiete in Frage, die keinem relevanten Verkehrs-, Industrie- oder Gewerbelärm ausgesetzt sind. Dies gilt nicht für Geräusche durch forst- und landwirtschaftliche Nutzungen dieser Gebiete. Zum anderen können Gebiete ausgewiesen werden, die einen bestimmten Grenzwert unterschreiten. Bei der Ausweisung sollte „ein besonderer Schwerpunkt auf Freizeit- und Erholungsgebiete gesetzt werden, die regelmäßig für die

breite Öffentlichkeit zugänglich sind und die der Erholung von den häufig hohen Lärmpegeln in der geschäftigen Umgebung der Städte bieten können“. Als ruhige Gebiete werden Bereiche ausgewählt, die eine relativ naturnahe Ausprägung haben und für die Naherholung relativ gut erschlossen und zu erreichen sind.

Herauszustellen ist hierbei, dass das Instrument der „ruhigen Gebiete“ im Sinne der Richtlinie insbesondere auf Ballungsräume abzielt. Die Gemeinde stellt sich nicht als derartiger Ballungsraum mit vergleichbarer Belastung dar.

5 Mitwirkung der Öffentlichkeit

Die EU-Umgebungslärmrichtlinie fordert eine Information der Öffentlichkeit über die Ergebnisse der Lärmkartierung und die Mitwirkung bei der Aufstellung des Aktionsplanes. Die Ergebnisse der Mitwirkung sollen berücksichtigt und die Öffentlichkeit über die getroffenen Entscheidungen informiert werden.

Die Bürger können sich im Zuge dieser Öffentlichkeitsbeteiligung über die Berechnungsergebnisse informieren. Sie sind aufgefordert, bei dieser frühzeitigen Beteiligung Anregungen und Hinweise zur Lärmaktionsplanung bei der Gemeindeverwaltung vorzubringen.

5.1 Bekanntmachung der Erarbeitung oder Überprüfung des Lärmaktionsplans und Mitwirkung der Öffentlichkeit

Zur Beteiligung der Öffentlichkeit sind alle interessierenden Bürger der Gemeinde durch ortsübliche Bekanntmachung eingeladen worden.

5.2 Berücksichtigung der Ergebnisse der Mitwirkung der Öffentlichkeit

Im Zeitraum vom 29.04. bis einschließlich 27.05.2024 hat der Entwurf des aktualisierten Lärmaktionsplans öffentlich ausgelegen. Gleichzeitig wurde er auf der Internetseite der Samtgemeinde Harpstedt veröffentlicht. Damit wurde die Gelegenheit zum Einbringen von Vorschlägen und zur Erörterung der voraussichtlichen Auswirkungen gegeben. Außerdem wurden die von der Planung berührten Träger öffentlicher Belange beteiligt.

Öffentlichkeit

Es wurde eine Stellungnahme zu Emissionen im Zusammenhang mit Sandabbautätigkeiten und allgemein zum steigenden Lärm der BAB 1 abgegeben.

Bei den Emissionen des Sandabbaus handelt es sich um punktuellen Gewerbelärm, dieser ist nicht Gegenstand des Lärmaktionsplanes. Der Verkehrslärm der BAB 1 ist Gegenstand der Lärmaktionsplanung, für Maßnahmen ist ausschließlich der zuständige Straßenbaulastträger zuständig.

Träger öffentlicher Belange

Von den von der Planung berührten Trägern öffentlicher Belange hat die Niedersächsische Landesbehörde für Straßenbau und Verkehr allgemeine Hinweise gegeben und keine Bedenken geäußert.

Beschlussfassung

Der Lärmaktionsplan wurde am 20.06.2024 durch den Samtgemeinderat Harpstedt beschlossen.

5.3 Kosten für die Aufstellung und Umsetzung des Lärmaktionsplans

Die Kosten für die Aufstellung des Lärmaktionsplanes werden von der Samtgemeinde Harpstedt übernommen.

Kosten für die Durchführung von Lärminderungs- oder Lärmschutzmaßnahmen entstehen der Samtgemeinde Harpstedt nicht, denn die Zuständigkeit für die Maßnahmendurchführung liegt bei der Autobahn-GmbH des Bundes.

5.4 Evaluierung des Lärmaktionsplans

Der Lärmaktionsplan wird gemäß § 47d Abs. 5 BImSchG bei bedeutsamen Entwicklungen für die Lärmsituation, ansonsten jedoch nach 5 Jahren überprüft und erforderlichenfalls überarbeitet. Erfahrungen und Ergebnisse des Lärmaktionsplans werden dabei ermittelt und bewertet.

Im Technologiepark Nr. 4
26129 Oldenburg
T 0441 998 493 - 10
info@lux-planung.de
www.lux-planung.de



Oldenburg, den 20.06.2024



M. Lux - Dipl.-Ing.

Literaturverzeichnis

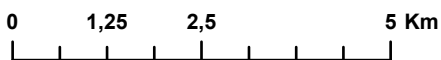
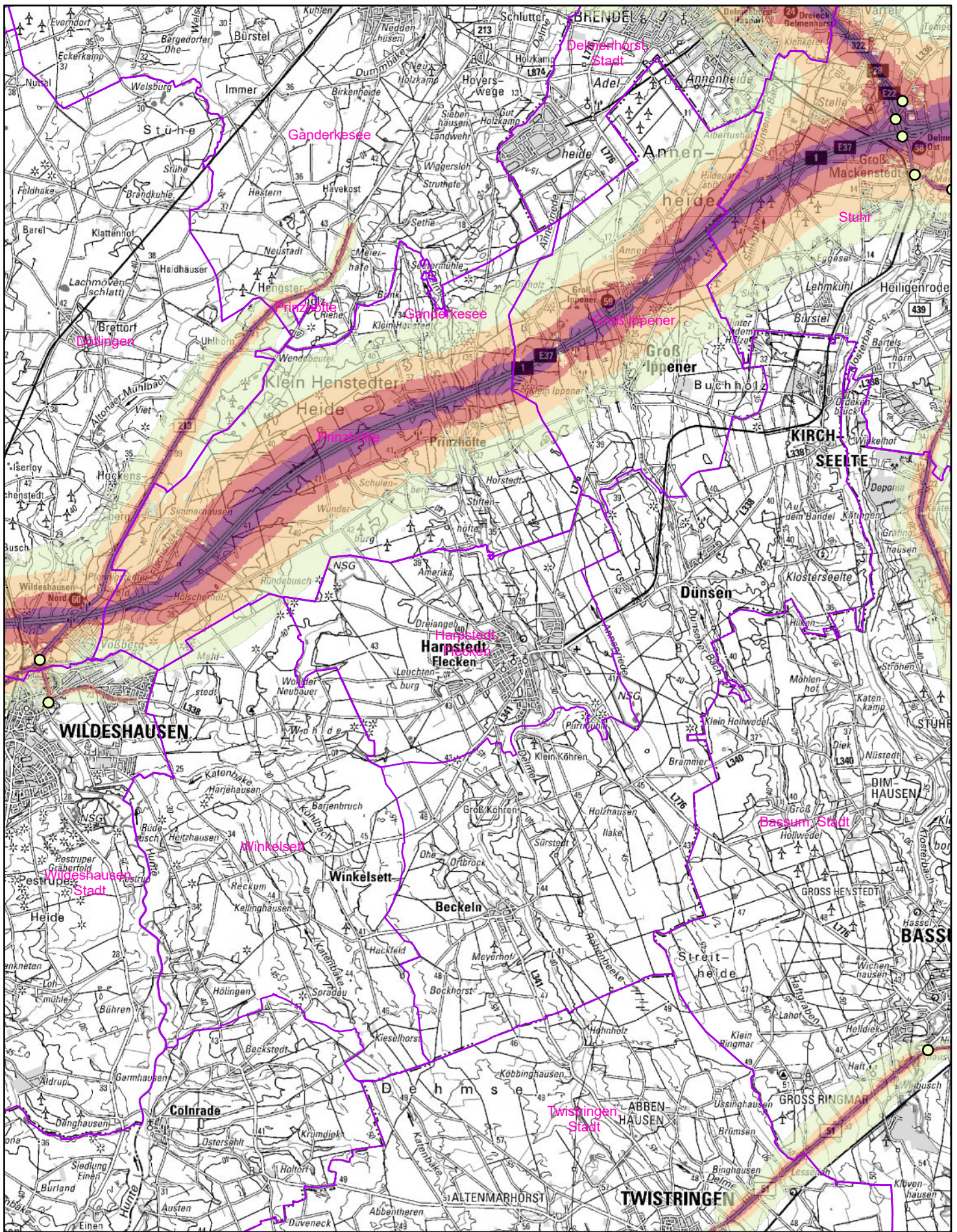
1. EU-Umgebungslärmrichtlinie RL 2002/49 : Richtlinie 2002/49/EG des Europäischen Parlaments und des Rates vom 25. Juni 2002 über die Bewertung und Bekämpfung von Umgebungslärm
2. Bund-Länder-Arbeitsgemeinschaft Immissionsschutz (LAI): LAI Hinweise zur Lärmaktionsplanung (19.09.2022)
3. BUB: Berechnungsmethode für Umgebungslärm von bodennahen Quellen (Straßen, Schienenweg, Industrie und Gewerbe)
4. BEB: Berechnungsmethode zur Ermittlung der Belastetenzahlen durch Umgebungslärm
5. Gesetz zum Schutz vor schädlichen Umwelteinwirkungen durch Luftverunreinigungen, Geräusche, Erschütterungen und ähnliche Vorgänge (Bundes-Immissionsschutzgesetz - BImSchG), vom 18.Juli 2017
6. Verkehrslärmschutzverordnung (16. BImSchV) vom 12.06.1990
7. Richtlinien für den Verkehrslärmschutz an Bundesfernstraßen in der Baulast des Bundes - VLärmSchR 97
8. Richtlinien für straßenverkehrsrechtliche Maßnahmen zum Schutz der Bevölkerung vor Lärm (Lärmschutz-Richtlinien-StV) vom 23.11.2007
9. Die Sechste Allgemeine Verwaltungsvorschrift zum Bundes-Immissionsschutzgesetz (Technische Anleitung zum Schutz gegen Lärm - TA Lärm) konkretisiert für die im Rahmen der Lärmaktionsplanung zu betrachtenden IE-Anlagen in Ballungsräumen die in der Nachbarschaft maximal zulässige Höhe der Geräuscheinwirkung.

Anlagen

Lärmkarten (EU-Pflicht)

Lärmkarte Zeitraum: 24 Stunden L_{DEN}

Lärmkarte Zeitraum: 22 bis 6 Uhr L_{Night}



Quelle: Auszug aus den Geobasisdaten des Landesamtes für Geoinformation und Landesvermessung Niedersachsen.







© 2024



Legende






Straßenlärm Lden 2022 (EU-Pflicht)

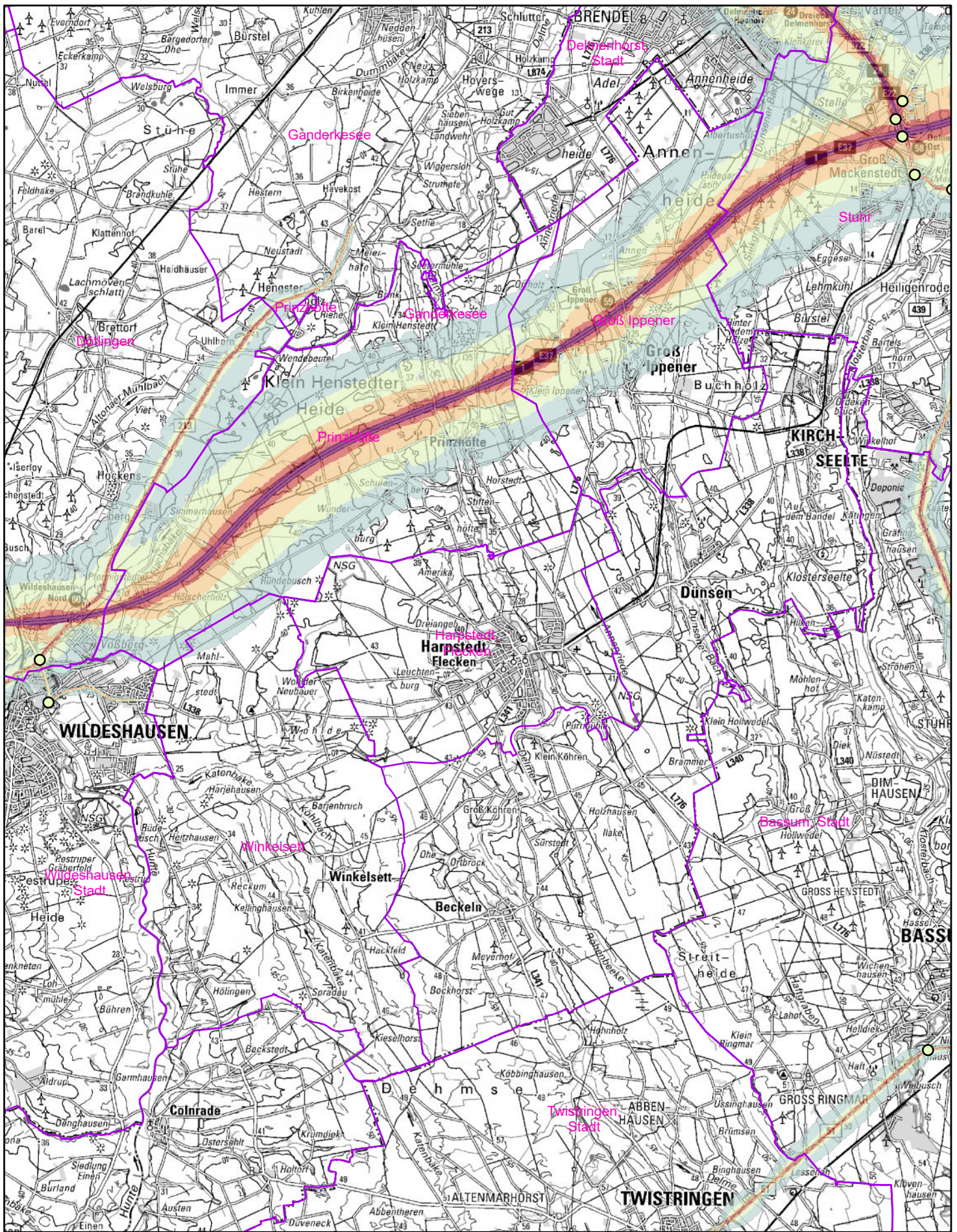
Pegel

	< 55 dB(A)
	ab 55 dB(A) bis 59 dB(A)
	ab 60 dB(A) bis 64 dB(A)
	ab 65 dB(A) bis 69 dB(A)
	ab 70 dB(A) bis 74 dB(A)
	ab 75 dB(A)

Ampelkreuzungen 2022

Betriebszeiten

	Tag
	Tag, Abend
	Abend, Nacht
	Tag, Abend, Nacht
	Gemeinden betroffen 2022



Quelle: Auszug aus den Geobasisdaten des Landesamtes für Geoinformation und Landesvermessung Niedersachsen.

© 2024



0 1,25 2,5 5 Km

20240304-132735_Umweltkarten






Maßstab: 1:100.000



Legende






Straßenlärm Lnight 2022 (EU-Pflicht)

Pegel

	< 50 dB(A)
	ab 50 dB(A) bis 54 dB(A)
	ab 55 dB(A) bis 59 dB(A)
	ab 60 dB(A) bis 64 dB(A)
	ab 65 dB(A) bis 69 dB(A)
	ab 70 dB(A)

Ampelkreuzungen 2022

Betriebszeiten

-  Tag
 -  Tag, Abend
 -  Abend, Nacht
 -  Tag, Abend, Nacht
-  Gemeinden betroffen 2022